

## Factura Pequeño Contribuyente

LUIS ESTUARDO, SANDOVAL WONG

Nit Emisor: 25250531

LUIS ESTUARDO SANDOVAL WONG

RESIDENCIAL CAÑADAS DEL RIO 4-37 zona 13, San Miguel Petapa,  
GUATEMALA

NIT Receptor: 3440273

Nombre Receptor: MINISTERIO DE AGRICULTURA GANADERIA Y  
ALIMENTACION

NÚMERO DE AUTORIZACIÓN:

9EFBC1C1-64C2-40F9-8FE0-282941D5F096

Serie: 9EFBC1C1 Número de DTE: 1690452217

Numero Acceso:

Fecha y hora de emision: 28-feb-2022 09:15:59

Fecha y hora de certificación: 01-feb-2022 09:15:59

Moneda: GTQ

#No	B/S	Cantidad	Descripcion	Precio/Valor unitario (Q)	Descuentos (Q)	Total (Q)	Impuestos
1	Servicio	1	Por servicios técnicos prestados al Ministerio de Agricultura, Ganadería y Alimentación, según contrato administrativo No. 2022- 1-4-2752 correspondiente al mes de febrero de 2022	7,000.00	0.00	7,000.00	
TOTALES:					0.00	7,000.00	

\* No genera derecho a crédito fiscal

# CANCELADO

Datos del certificador

Superintendencia de Administracion Tributaria NIT: 16693949



INGENIERO  
DAVID ISAAC GOMEZ GOMEZ  
SUB-DIRECTOR GENERAL



Licda. Pahola Méndez Mata  
DIRECTORA

Instituto Geográfico Nacional - IGN -

**"Contribuyendo por el país que todos queremos"**

## Información del DTE



### Régimen de Factura Electrónica en Línea Verificación de Documento Tributario Electrónico

Factura Pequeño Contribuyente (FPEQ)	
EMISIÓN	
Fecha Emisión:	28/02/2022 09:15:59
Emisor:	25250531 - LUIS ESTUARDO, SANDOVAL WONG
Establecimiento:	1 - LUIS ESTUARDO SANDOVAL WONG
Receptor:	3440273 - MINISTERIO DE AGRICULTURA GANADERIA Y ALIMENTACION
Monto Total:	GTQ 7,000
No. de acceso:	
CERTIFICACIÓN	
Autorización:	9EFBC1C1-64C2-40F9-8FE0-282941D5F096
Serie:	9EFBC1C1
Número del DTE:	1690452217
ACEPTACIÓN SAT	
Acuse de recibo:	FCID202220220201T09:16:0006:009EFBC1C164C240F98FE0282941D5F096
Fecha de la consulta:	01/02/2022 09:17:29

NOTA: Si la información no coincide con el documento que tiene en su poder, denúncielo aquí:

<https://portal.sat.gob.gt/portal/denuncias/>



## INFORME MENSUAL DE ACTIVIDADES

**PERIODO:** FEBRERO DE 2022

**REGLÓN:** 029 "OTRAS REMUNERACIONES DE PERSONAL TEMPORAL"

**OBJETO:** "APOYAR LA REALIZACIÓN DE LAS CARACTERIZACIONES URBANAS DE LOS MUNICIPIOS DE LOS DEPARTAMENTOS ASIGNADOS; ASÍ COMO APOYO TÉCNICO EN EL CONTROL, DIGITALIZACIÓN Y COMPARACIÓN DE CERTIFICACIONES DEL ORDENAMIENTO TERRITORIAL DE LAS MUNICIPALIDADES DEL PAÍS"

**TIPO DE SERVICIO:** TÉCNICOS

**PRESTADO EN:** INSTITUTO GEOGRAFICO NACIONAL

**NO. DE CONTRATO:** 2022-1-4-2752

**PLAZO DEL CONTRATO:** DEL 04 DE ENERO AL 31 DE MARZO DE 2022.

---

En cumplimiento a la cláusula segunda del contrato administrativo número 2022-1-4-2752 suscrito con mi persona, presento ante usted el informe mensual de actividades realizadas:

### ACTIVIDADES DESARROLLADAS Y RESULTADOS OBTENIDOS:

1. **Apoyar en la revisión, control, digitalización y comparación de certificaciones del ordenamiento territorial enviadas por las municipalidades del país, para la actualización de datos para la base de toponimia.**

**Actividad:** Apoyé en la digitalización de datos de ordenamiento territorial de diferentes lugares poblados de la República de Guatemala.

**Resultados:** Actualización de la base de datos del municipio de Monjas en el departamento de Jalapa.

2. **Apoyar en la realización de recorridos de campo para la clasificación del uso del suelo urbano de los municipios de los departamentos asignados, así como la respectiva planificación y proyección de las actividades correspondientes.**

**Actividad:** Apoyé en la planificación para los recorridos de campo para la clasificación del uso del suelo urbano.

**Resultados:** Estudio del suelo urbano para continuar con el proceso de la información de gabinete del municipio de Coatepeque en Quetzaltenango.

3. **Apoyar en la integración y digitalización de datos obtenidos en campo a la base de datos del área urbana, así como la cuantificación de datos para la elaboración del documento final del municipio del departamento asignado.**

**Actividad:** Apoyé en la digitalización en pantalla de los datos obtenidos en recorridos de campo.

**Resultados:** Integración a la base de datos de trabajo realizado en campo en el año 2,021 para la clasificación del uso del suelo urbano del municipio de Santa Lucía Cotzumalguapa, Escuintla.

4. Apoyar en la actualización del departamento asignado, para la actualización del suplemento del Diccionario Geográfico Nacional, de Guatemala.

**Actividad:** Apoyé en la asignación por municipios para actualización.

**Resultados:** Actualización de datos para el Suplemento del Diccionario Geográfico Nacional, de Guatemala de los municipios de El Progreso y Santa Rosa.

5. Otras actividades que le sean asignadas por la autoridad superior.

**Actividad:** Apoyé en la digitalización del proyecto conjunto de captación de agua para la vertiente del Pacífico, cambio climático -ICC- y el Instituto Geográfico Nacional. -IGN-


**Resultados:** Finalización de las hojas cartográficas: Chicacao 1959 IV y San Lucas Tolimán 1959 I, a escala 1:50,000


**Actividad:** Apoyé en dar respuesta a distintas solicitudes.

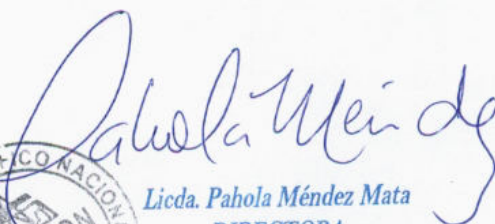
**Resultados:** 3 solicitudes que ingresaron a Dirección General -IGN-, enviadas por el Ministerio Público y personas particulares para ser contestadas en tiempo límite.

**Actividad:** Apoyé en las reuniones.

**Resultados:** Reunión de Consejo Técnico para informar a las Autoridades sobre los avances y las proyecciones para siguiente mes, así mismo reunión sobre Estrategia de implementación de los PDM-OT impartido por SEGEPLAN.

F.   
Luis Estuardo Sandoval Wong  
DPI: 2291470460101  
Teléfono 5584-4881

F.   
INGENIERO  
DAVID ISAAC GOMEZ GOMEZ  
SUB-DIRECTOR GENERAL

  
Licda. Pahola Méndez Mata  
DIRECTORA  
Instituto Geográfico Nacional - IGN -  
